Parcours NO-KILL du département de l'Aisne

LOTS DE PECHE ET ESPECES CONCERNES

AAPPMA de Condé-en-Brie :
Parcours en gestion patrimoniale avec absence de repeuplement sur les rivières Dhuys, Surmelin, Verdonnelle et le ru de Saint-Agnan sur les communes de Baulne-en-Brie, Celles-lès-Condé, Condé-en-Brie, Connigis, Monthurel, Montigny-lès-Condé (cf. plan). Parcours déjà géré avec absence de prélèvement depuis plus de 10 ans. Les espèces concernées sont la Truite de rivière (*Salmo trutta*) et l'Ombre commun (*Thymallus thymallus*)

AAPPMA d'Etréaupont-Saint-Michel (Vallées du GATO) :
Parcours en gestion patrimoniale sur la rivière Oise (communes d'Etréaupont et Gergny) avec absence de repeuplement et situé de part et d'autre de la frayère d'Etréaupont (lieu-dit les Warnelles inscrite à l'arrêté préfectoral instituant des réserves de pêche). Cf. plan. Parcours déjà géré avec absence de prélèvement depuis plus de 5 ans. Les espèces concernées sont le Brochet (*Esox lucius*), la Truite de rivière (*Salmo trutta*) et l'Ombre commun (*Thymallus thymallus*)

Parcours en gestion patrimoniale avec absence de repeuplement, conformément aux exigences de l'ONF, sur les rivières Artoise et Gland sur la commune de Saint-Michel en forêt domaniale de Saint-Michel (propriété de l'ONF). Cf. plan. Parcours déjà géré avec absence de prélèvement depuis environ 8 ans. L'espèce concernée est la Truite de rivière (*Salmo trutta*).

AAPPMA de Montcornet :
Parcours en gestion patrimoniale sur la rivière Hurtaut sur les communes de Berlise, Montloué et Noircourt (cf plan). Parcours en gestion patrimoniale avec absence de rempoissonnement et de prélèvement depuis presque 3 ans. L'espèce concernée est la Truite de rivière (*Salmo trutta*).

AAPPMA de Tergnier :
Parcours en gestion patrimoniale depuis 2017 sur l'étang de Quessy à Tergnier. Toutes les espèces du plan d'eau sont concernées.

Fédération :
Parcours en gestion patrimoniale faisant déjà l'objet d'un arrêté imposant la remise à l'eau obligatoire depuis 2012 sur le plan d'eau fédéral des Caurois à Viry-Noureuil. Toutes les espèces du plan d'eau sont concernées.

AAPPMA de Condé-en-Brie :

Cours d'eau	Limite amont	Limite aval	Espèces concernées
1	Pont de Montchevret (commune de Baulne-en-Brie) X = **692 358** (LII étendu) / **743.757** (L93) Y = **2 445 477** (LII étendu) / **6878.028** (L93)	350 mètres en aval du Pont de Montchevret (commune de Baulne-en-Brie) X = **692 078** (LII étendu) / **743.496** (L93) Y = **2 445 652** (LII étendu) / **6878.195** (L93)	Truite de rivière (*Salmo trutta*) et Ombre commun (*Thymallus thymallus*
2	600 mètres en amont de la confluence avec le ruisseau de Saint-Agnan (commune de Celles-lès-Condé) X = **690 750** (LII étendu) / **742.160** (L93) Y = **2 446 012** (LII étendu) / **6878.584** (L93)	Confluence avec le ruisseau de Saint-Agnan (commune de Celles-lès-Condé) X = **690 543** (LII étendu) / **741.949** (L93) Y = **2 446 232** (LII étendu) / **6878.798** (L93)	
Surmelin (≈ 4,3 km)			
3	Pont de la D20 (commune de Celles-lès-Condé) X = **690 235** (LII étendu) / **741.638** (L93) Y = **2 446 357** (LII étendu) / **6878.941** (L93)	Fin du parc du Château de Condé-en-Brie « lieu-dit le Moulineau » (commune de Celles-lès-Condé) X = **689 325** (LII étendu) / **740.731** (L93) Y = **2 446 835** (LII étendu) / **6879.428** (L93)	
4	200 mètres en amont du pont de Saint-Eugène (commune de Monthurel) X = **687 600** (LII étendu) / **739.001** (L93) Y = **2 447 972** (LII étendu) / **6880.572** (L93)	500 mètres en aval du pont de Connigis (commune de Connigis) X = **686 933** (LII étendu) / **738.372** (L93) Y = **2 449 227** (LII étendu) / **6881.809** (L93)	
Dhuys (≈ 2 km) 5	Pont de la voie ferrée (commune de Montigny-lès-Condé) X = **689 478** (LII étendu) / **740.858** (L93) Y = **2 444 767** (LII étendu) / **6877.361** (L93)	Confluence avec le Surmelin (commune de Celles-lès-Condé) X = **689 588** (LII étendu) / **740.995** (L93) Y = **2 446 557** (LII étendu) / **6879.144** (L93)	
Verdonnelle (≈ 0,75 km) 6	Pont de la D853 (commune de Montigny-lès-Condé) X = **690 015** (LII étendu) / **741.397** (L93) Y = **2 444 467** (LII étendu) / **6877.044** (L93)	Confluence avec la Dhuys (commune de Montigny-lès-Condé) X = **689 663** (LII étendu) / **741.057** (L93) Y = **2 444 960** (LII étendu) / **6877.544** (L93)	
Ruisseau de Saint-Agnan (≈ 1 km) 7	Confluence du « Fossé du Fond du Ru » (commune de Celles-lès-Condé) X = **691 330** (LII étendu) / **742.739** (L93) Y = **2 446 750** (LII étendu) / **6879.326** (L93)	Confluence avec le Surmelin (commune de Celles-lès-Condé) X = **690 550** (LII étendu) / **741.950** (L93) Y = **2 446 220** (LII étendu) / **6878.803** (L93)	

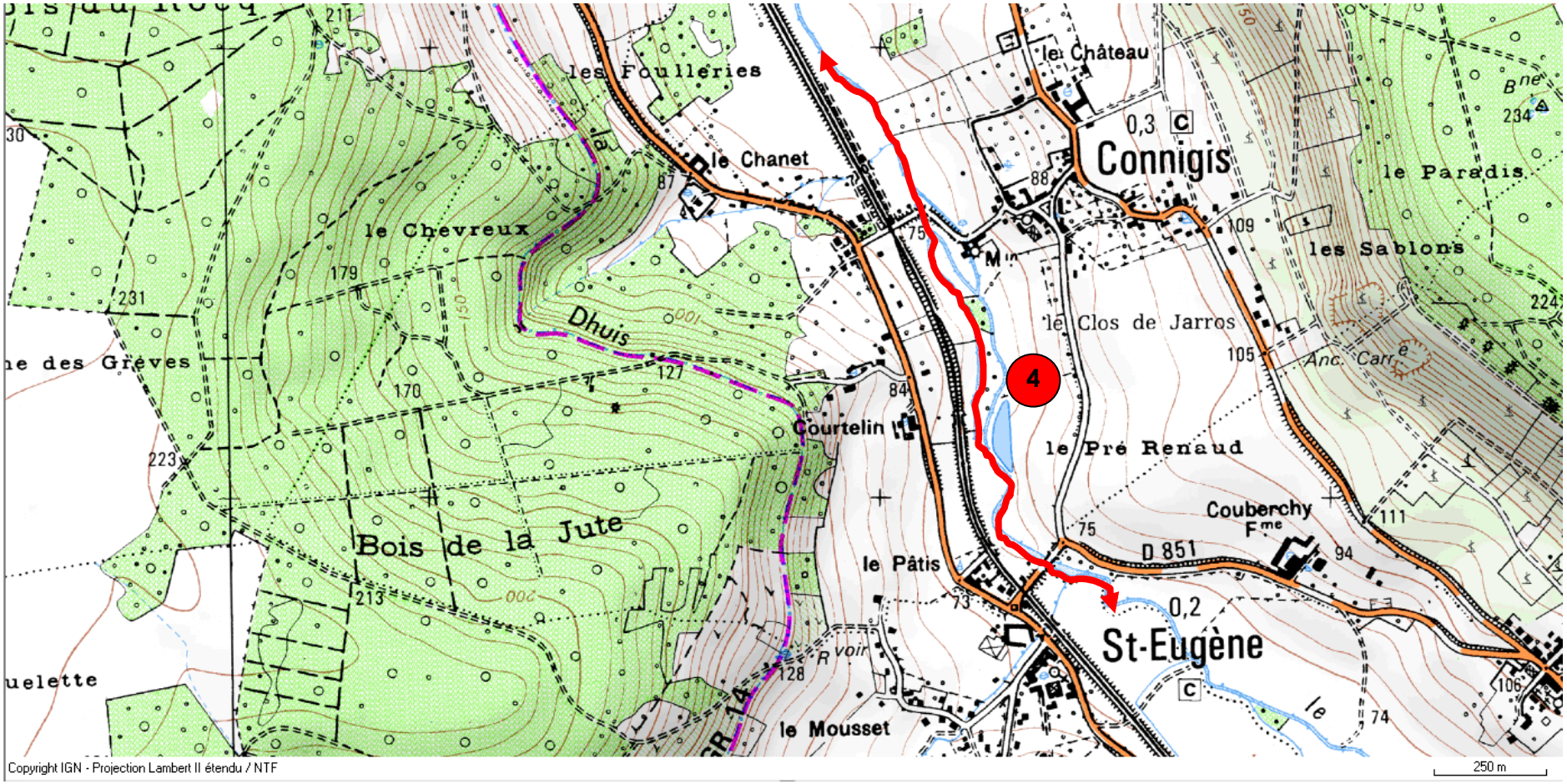

Copyright IGN - Projection Lambert II étendu / NTF

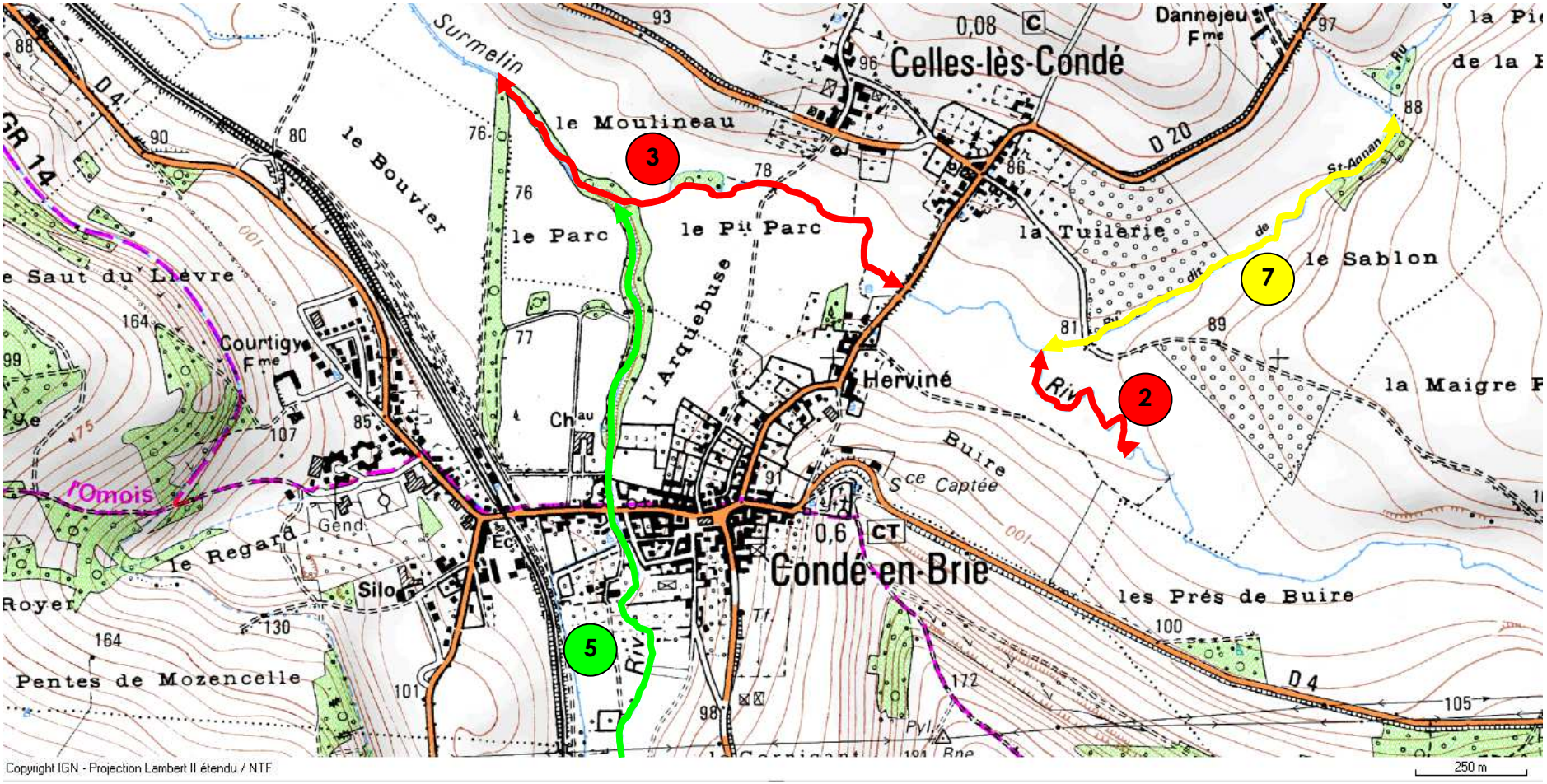

Celles-lès-Condé
Condé-en-Brie
Surmelin
le Moulineau
le Bouvier
le Parc
le Pit Parc
l'Arquebuse
la Tuilerie
le Sablon
Dannejeu Fme
Hervine
Buire
Sce Captée
la Maigre
les Prés de Buire
le Saut du Lièvre
Courtigy Fme
l'Omois
le Regard
Silo
Royer
Pentes de Mozencelle
St-Aonan
D 20
D 4
GR 14
3
2
7
5
Copyright IGN - Projection Lambert II étendu / NTF
250 m

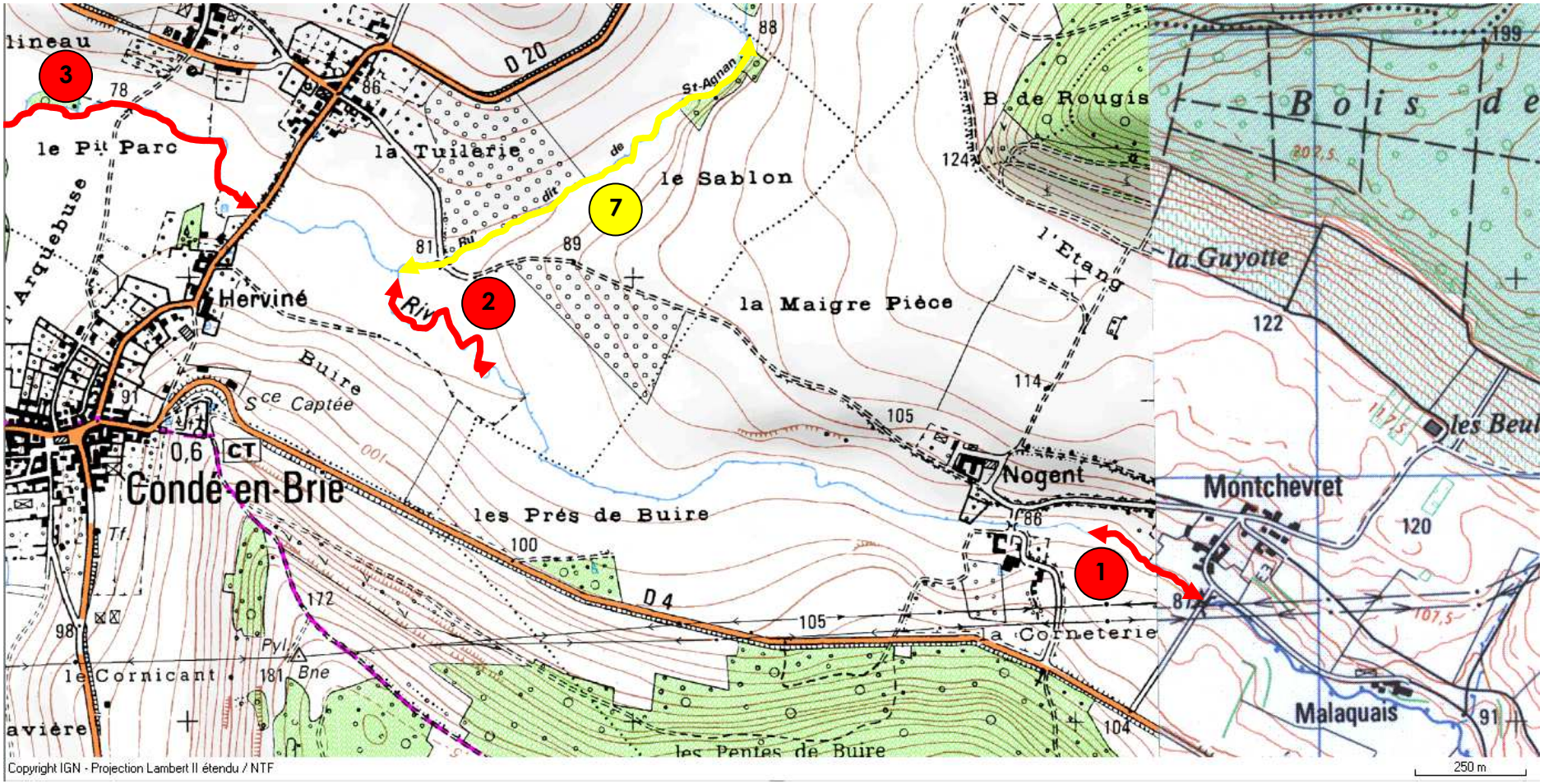
3
2
7
1
D 20
D 4
le Pit Parc
la Tuilerie
le Sablon
la Maigre Pièce
Herviné
Buire
Condé-en-Brie
les Prés de Buire
le Cornicant
la Corneterie
Nogent
B. de Rougis
l'Etang
la Guyotte
Montchevret
Malaquais
les Beul
Bois de
les Pentes de Buire
St-Agnan
Copyright IGN - Projection Lambert II étendu / NTF
250 m

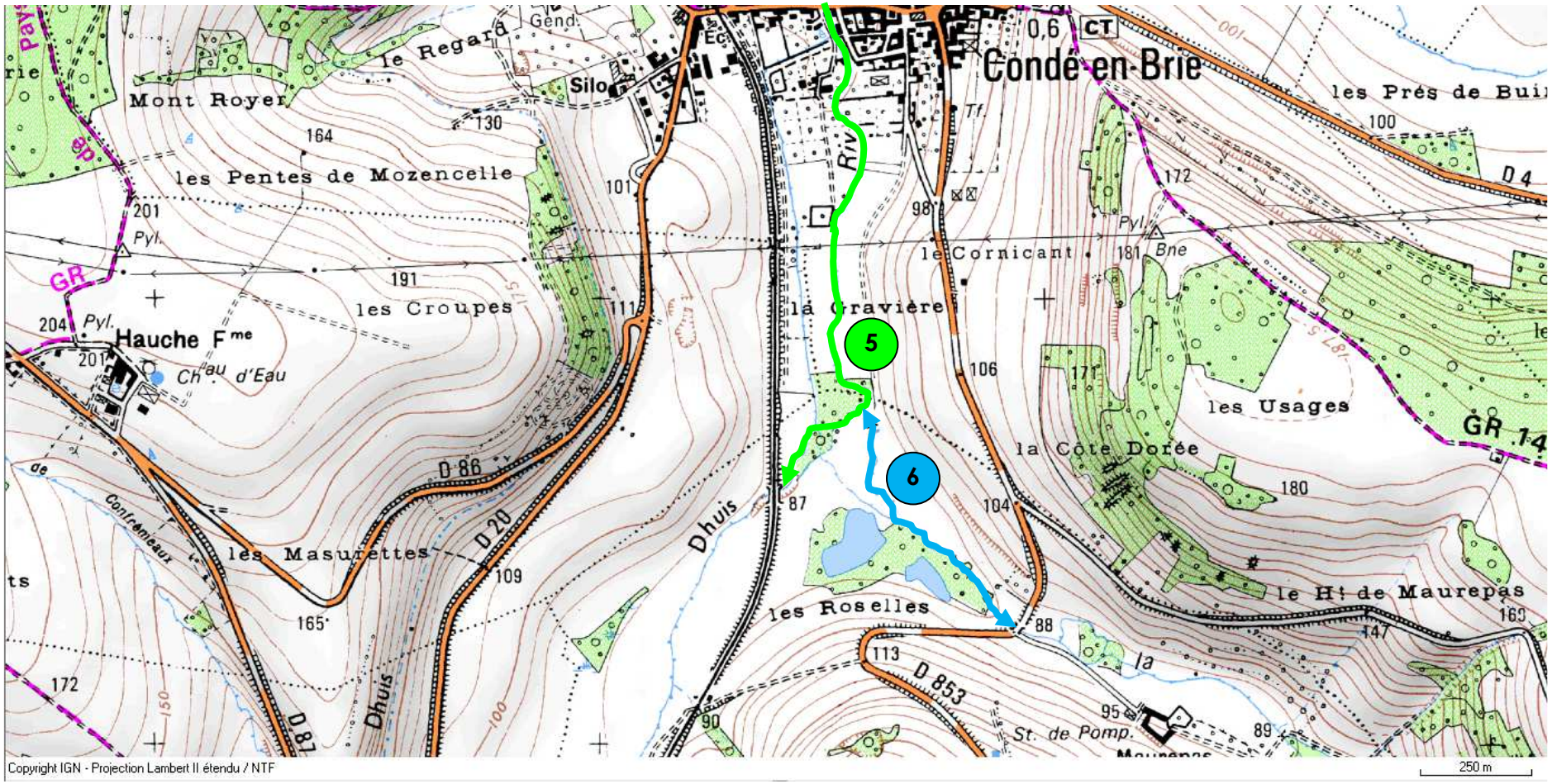

Copyright IGN - Projection Lambert II étendu / NTF

AAPPMA d'Etréaupont-Saint-Michel (Vallées du GATO) :

Cours d'eau	Limite amont	Limite aval	Espèces concernées
Oise (≈ 1,6 km)	750 mètres en amont de la frayère d'Etréaupont (limite communale Etréaupont / Gergny) X = **715 068** (LII étendu) / **767.305** (L93) Y = **2 546 915** (LII étendu) / **6979.215** (L93)	900 mètres en aval de la frayère d'Etréaupont le long de l'Axe Vert (commune d'Etréaupont) X = **713 798** (LII étendu) / **766.039** (L93) Y = **2 547 055** (LII étendu) / **6979.363** (L93)	Brochet (*Esox lucius*), Truite de rivière (*Salmo trutta*) et Ombre commun (*Thymallus thymallus*

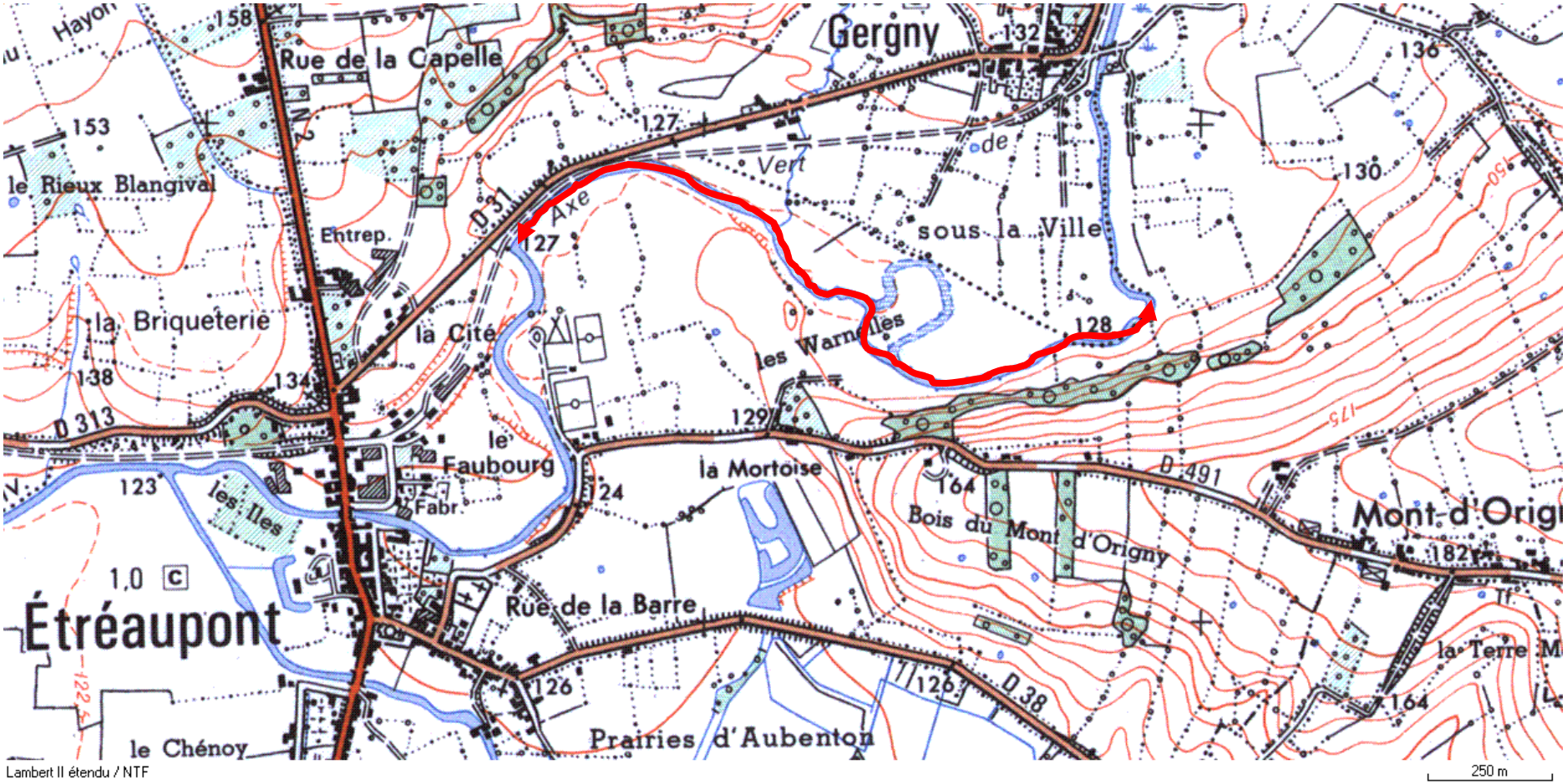

Cours d'eau	Limite amont	Limite aval	Espèce concernée
Artoise (7,5 km)	Frontière avec la Belgique (commune de Wattigny) X = **736 265** (LII étendu)/ **788.543** (L93) Y = **2 552 895** (LII étendu) / **6985.017** (L93)	Confluence avec le Gland (commune de Saint-Michel) X = **731 280** (LII étendu) / **783.531** (L93) Y = **2 549 087** (LII étendu) / **6981.249** (L93)	Truite de rivière (*Salmo trutta*)
Gland (3,5 km)	Entrée en forêt domaniale de Saint-Michel (commune de Saint-Michel) X = **732 823** (LII étendu) / **785.055** (L93) Y = **2 548 210** (LII étendu) / **6980.366** (L93)	Sortie de la forêt domaniale de Saint-Michel (commune de Saint-Michel) X = **730 785** (LII étendu) / **783.035** (L93) Y = **2 548 890** (LII étendu) / **6980.071** (L93)	

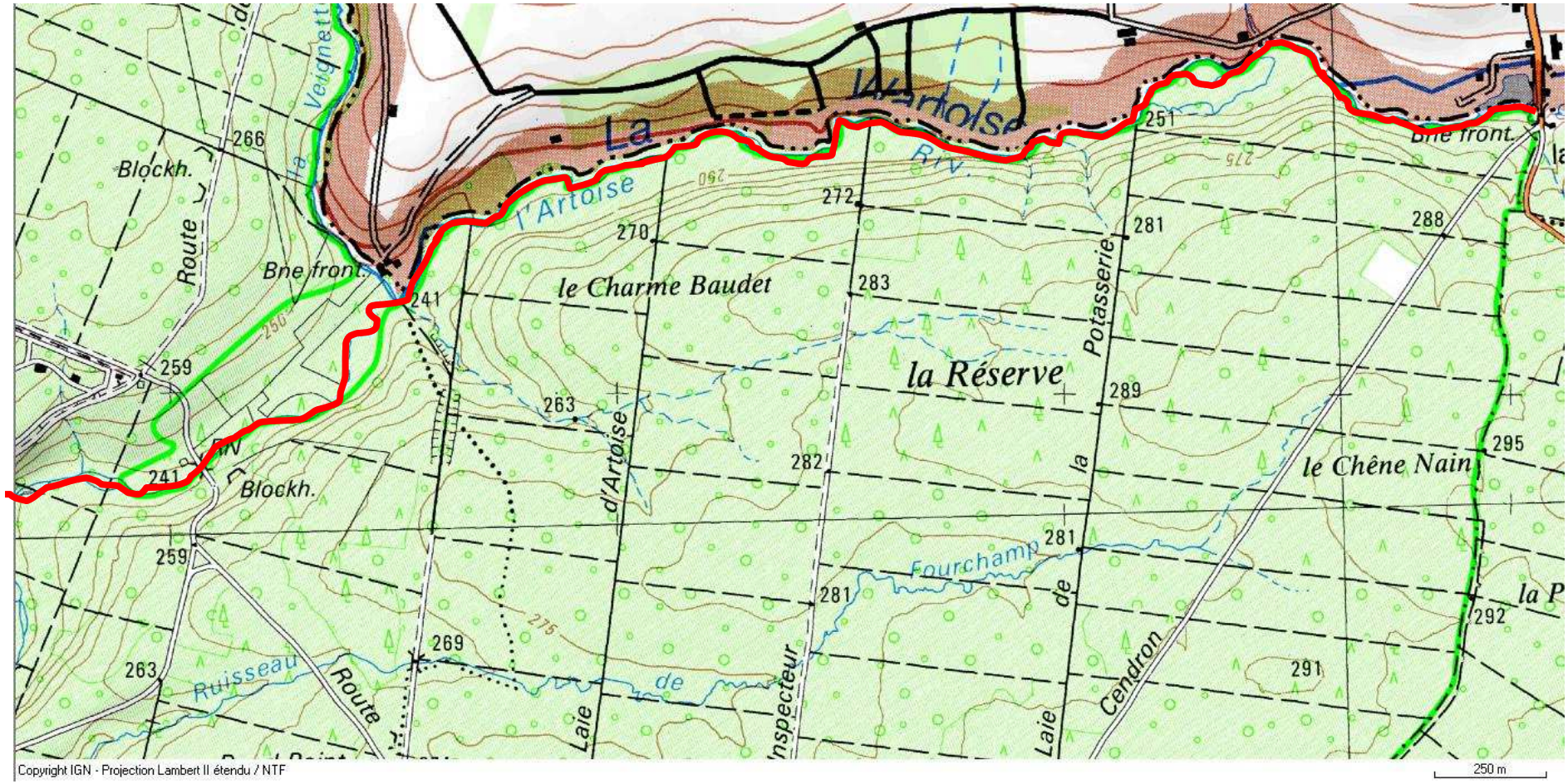

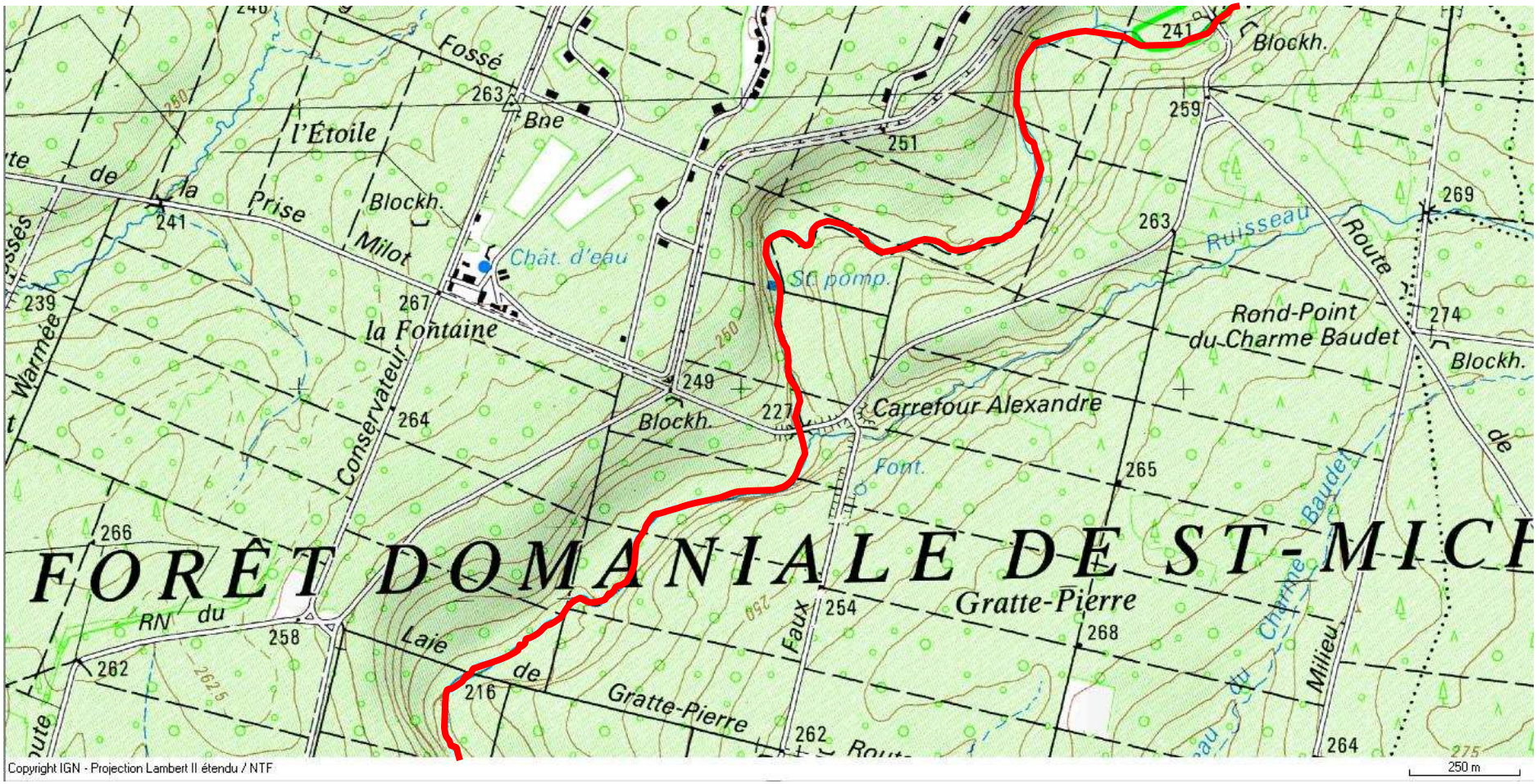
FORÊT DOMANIALE DE ST-MICH
Fossé
Bne
l'Étoile
de la Prise Milot
Blockh.
Chât. d'eau
la Fontaine
Conservateur
Warmée
St pomp.
Carrefour Alexandre
Font.
Rond-Point du Charme Baudet
Ruisseau
Route
Gratte-Pierre
Laie de Gratte-Pierre
Faux
Milieu
Charme
Baudet
RN du
Copyright IGN - Projection Lambert II étendu / NTF
250 m

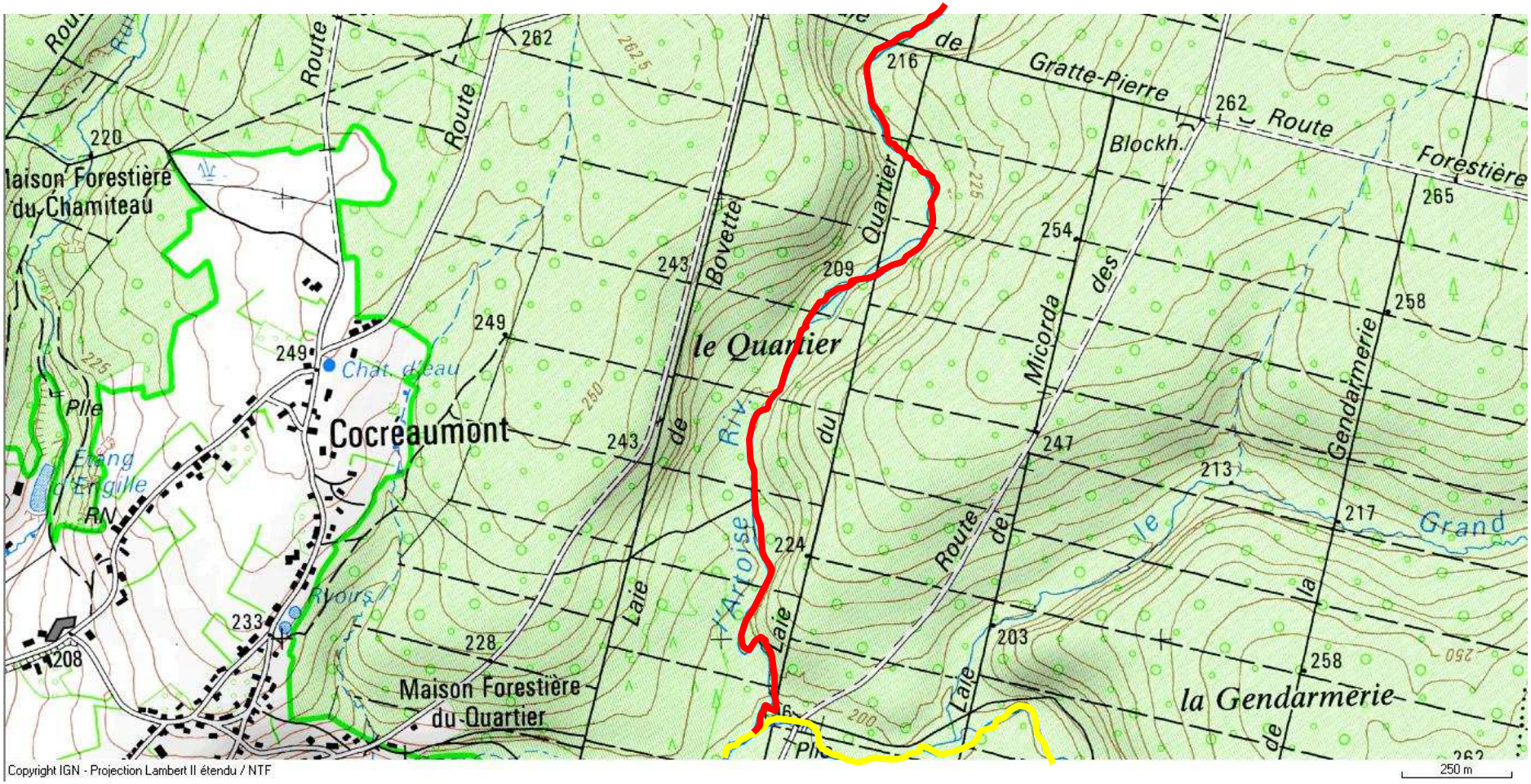

Maison Forestière du Chamiteau
Cocréaumont
Chât. d'eau
Etang d'Engille
Rivoirs
Maison Forestière du Quartier
le Quartier
la Gendarmerie
Gratte-Pierre
Route Forestière
Blockh.
Route
Bovette
Quartier
Laie de
Laie du
Laie de
Micorda des
Gendarmerie
Grand
Rivoire
Plle
RN
220
262
216
265
254
258
243
209
249
247
213
217
224
233
228
203
208
Copyright IGN - Projection Lambert II étendu / NTF
250 m

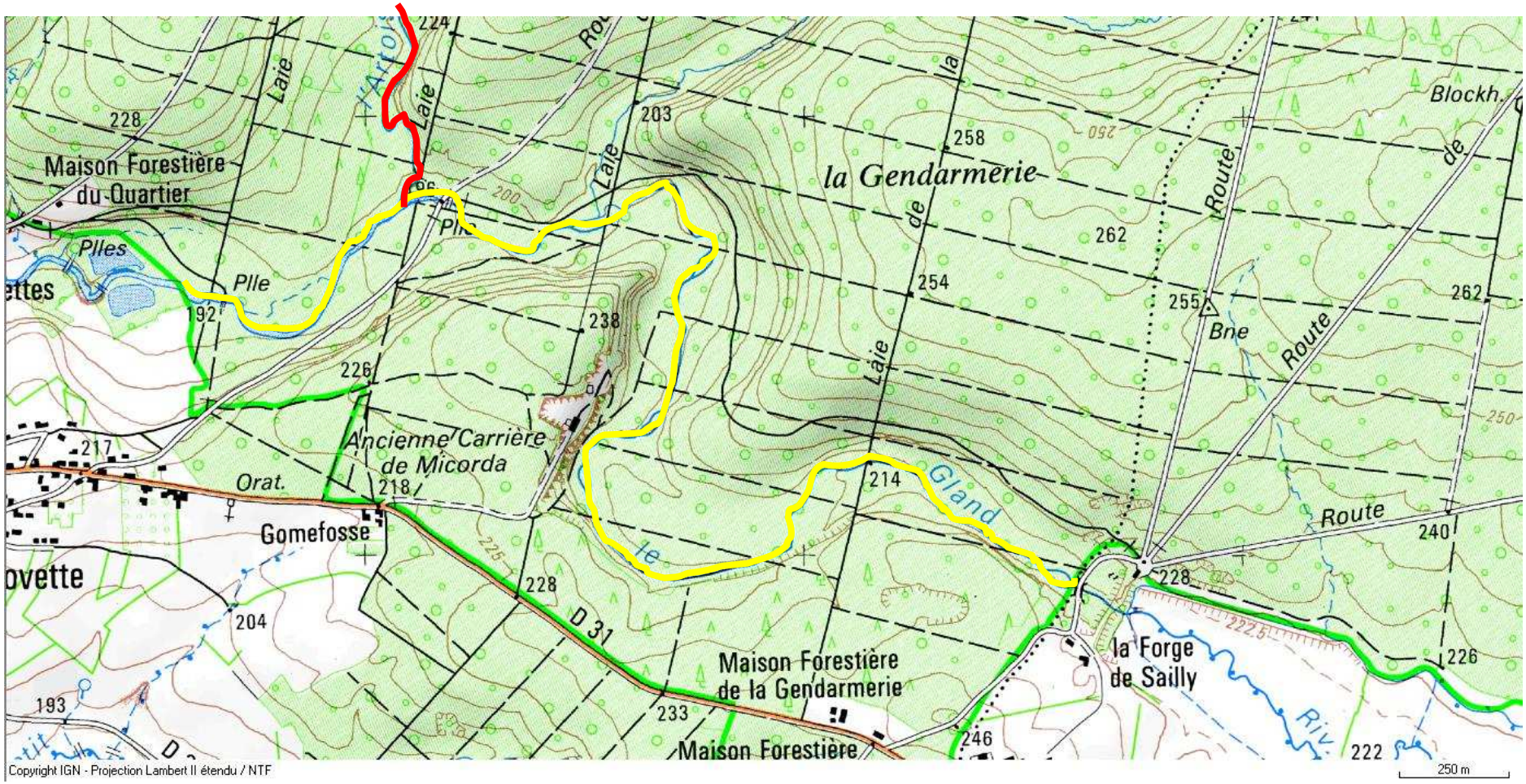
Maison Forestière
du Quartier
Plles
Plle
Laie
la Gendarmerie
Ancienne Carrière
de Micorda
Orat.
Gomefosse
D 31
Maison Forestière
de la Gendarmerie
Maison Forestière
la Forge
de Sailly
Gland
Route
Bne
Blockh.
Copyright IGN - Projection Lambert II étendu / NTF
250 m

AAPPMA de Montcornet :

Cours d'eau	Limite amont	Limite aval	Espèce concernée
Hurtaut (≈ 3 km)	Commune de Berlise, pont rue du Hurtaut X = **727.918** (LII étendu) / **779.924** (L93) Y = **2 519.756** (LII étendu) / **6 951.967** (L93)	Commune de Montloué, confluence avec le fossé rive droite (200 m en amont du pont de la rue de Soize RD611) X = **725.565** (LII étendu) / **777.580** (L93) Y = **2 520.886** (LII étendu) / **6 953.124** (L93)	Truite de rivière (*Salmo trutta*)

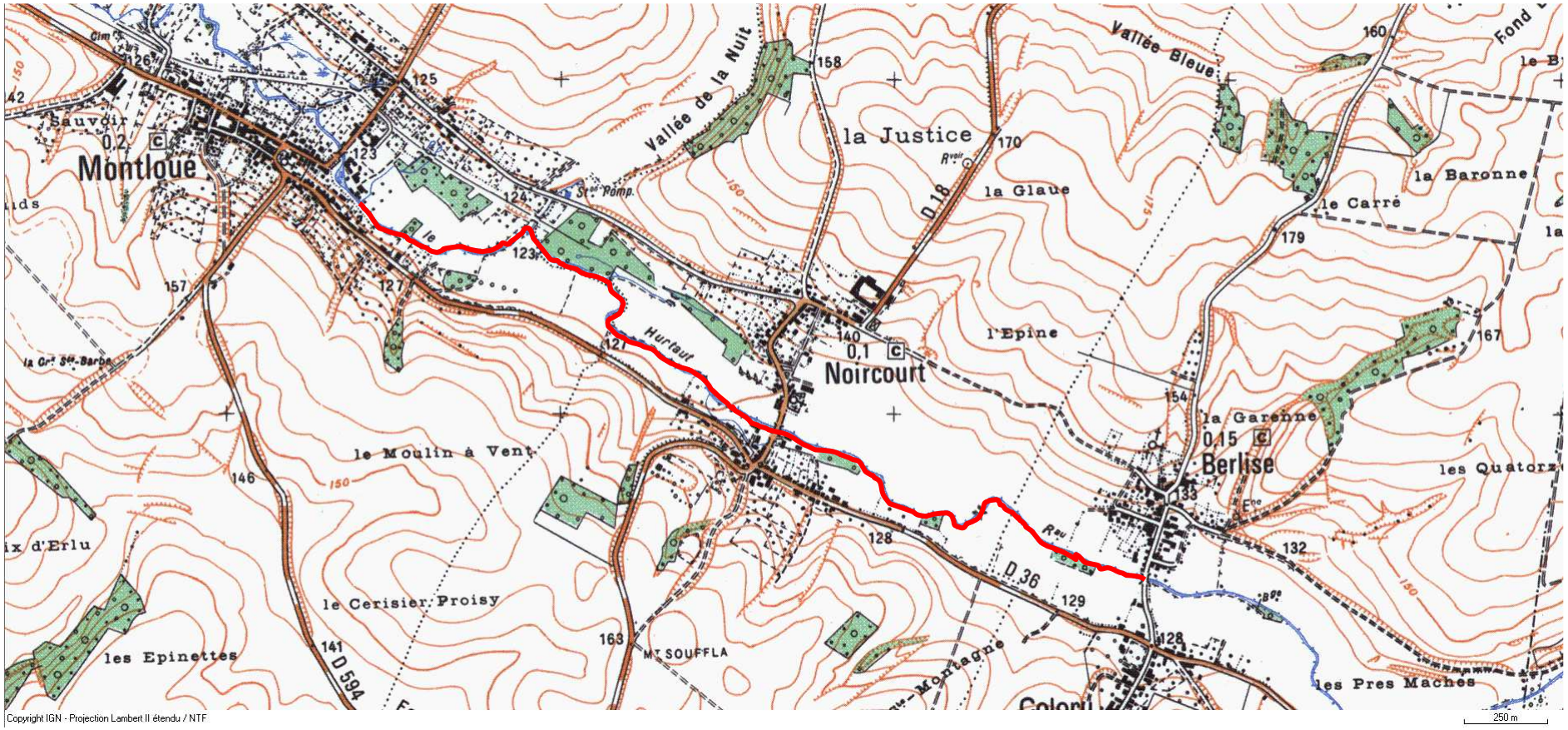

AAPPMA de Tergnier :

Plan d'eau	Références cadastrales	Espèces concernées
Etang de Quessy	Commune : **Tergnier** Section : **AI** Lieu-dit : **Les Ecrouillères** Parcelle : **368**	Toutes les espèces

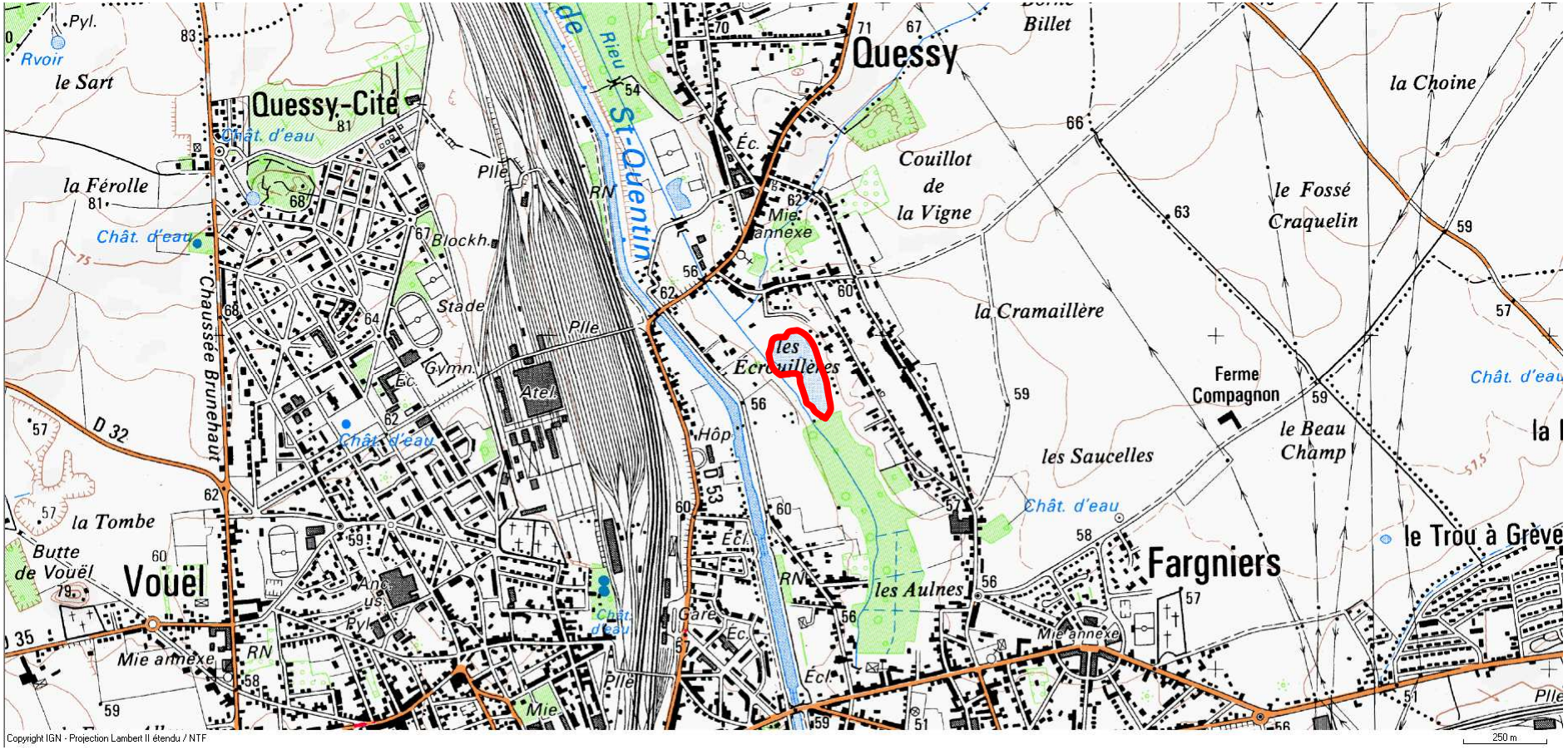

Fédération :
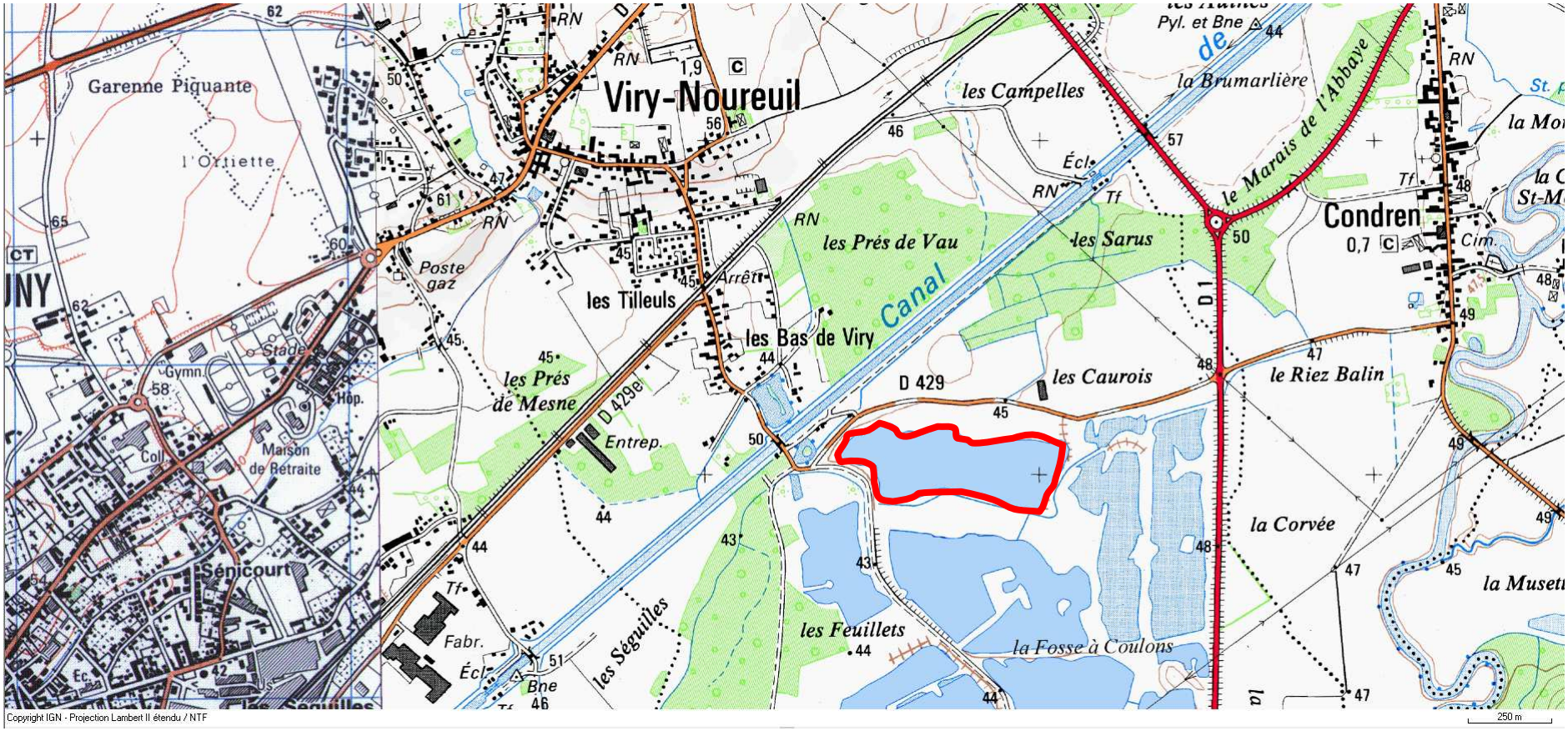
Plan d'eau	Références cadastrales	Espèces concernées
Plan d'eau fédéral des Caurois	Commune : **Viry-Noureuil** Section : **ZI** Lieu-dit : **Les Caurois** Parcelles : **55-97-99-102-104-106-108-110-112-114-119**	Toutes les espèces